







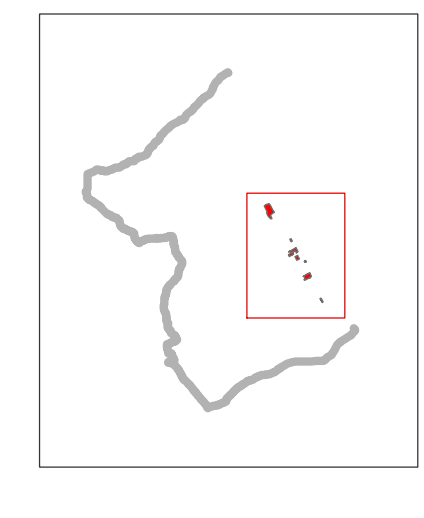


LEGENDA

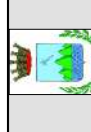
-  Autostrada
-  Ferrovia

Classi di acclività (%)

-  I - pendenze comprese fra 1% e 15%
-  II - Pendenze comprese fra 15% e 30%
-  III - Pendenze comprese fra 30% e 50%
-  IV - Pendenze maggiori del 50%
-  Aree di variante
-  Confine comunale



Dott. Geol. Leonardo Moretti
 Ordine dei Geologi della Toscana
 Iscritto n.312
 Documento firmato digitalmente

VAR PRG  **COMUNE DI ROSETO DEGLI ABRUZZI**



PIANO REGOLATORE GENERALE - Variante "Rigenerazione urbana"
 Legge Regionale 12 aprile 1983, n. 18 e s.m.i.

CARTA DELLE ACCLIVITÀ

QC T5

scala 1:5.000

Aprile 2022

 **Ing. Giovanni Crocioni**
 D.R.E.A.M. - 
 Responsabile unico di procedimento
 Arch. Fabio Chiarallo

Sindaco
 Dott. Mario Nigris
Assessore all'Urbanistica
 Dott. Gianni Mazzocchetti
 Responsabile unico di procedimento
 Arch. Fabio Chiarallo

Adattato con:
 D.C.C. n. ___ del ___/___/___

Approvato con:
 D.C.C. n. ___ del ___/___/___

Direttore Tecnico
 Urb. Raffaele Cerametta

Gruppo di Lavoro
 Urb. Francesco Bonato
 Arch. Chiara Durante

Contributi specialistici
 Ing. Lino Pollastri
 Dott. Agr. Paolo Rigoni
 Dott. Roberto Moretti
 Ing. Simone Gallardi

Gruppo di Valutazione
 Ing. Ettore Lowerenthal
 Dott. Arch. Luca Foltran
 Dott. Roberto Moretti
 Ing. Luigi Spagnola

Progettazione Urbanistica
 Ing. Giovanni Crocioni
 Urb. Pietro Benelli

SIT
 Urb. Lisa De Gaspar